

O municipio de Poio, limiar da ruta turística que desde Pontevedra conduce ao incomparable marco das terras do Salnés, é dos que se pode considerar como mixtos, pois ten unha zona agrícola e outra aberta ao mar.

A superficie deste municipio aproxímase aos 34 km<sup>2</sup> e os seus 14.651 habitantes están distribuídos nas parroquias de San Xoán de Poio, San Salvador, Combarro, Samieira e Raxó.

O camiño litoral, cheo de praias e afamados restaurantes, ofrece as características deste tecido paisaxístico que mestura o piñeiral coa horta doméstica e o recóndito mar que baña este privilexiado lugar.



El municipio de Poio, comienzo de la ruta turística que desde Pontevedra conduce al incomparable marco de las tierras de O Salnés, es de los que se puede considerar mixtos, ya que tiene una zona agrícola y otra abierta al mar.

La superficie de este municipio se aproxima a los 34 km<sup>2</sup> y sus 14.651 habitantes se distribuyen en las parroquias de San Xoán de Poio, San Salvador, Combarro, Samieira y Raxó.

El camino costero, lleno de playas y afamados restaurantes, ofrece las características de ese tejido paisajístico de la mezcla del pinar, con la huerta casera y el recóndito mar que baña este privilegiado lugar.



**Concello de Poio**  
Concellaría de Turismo e Festexos



OFICINA DE TURISMO CASAL DE FERREIRÓS  
Avda. Andurique, 43 - 36163 San Salvador de Poio  
Telf.: 986 83 32 04 Fax: 986 87 17 50  
www.concellodepoio.es turismo@concellodepoio.es



www.riasbaixas.org  
www.depo.es



ERA COMUNICACIÓN



historia y tradición

**POIO**  
Municipio de Interés Turístico



# Clima e vexetación y vegetación

O clima de Poio, similar ao de todas as Rías Baixas, caracterízase por ter unha forte influencia das cálidas correntes mariñas que lle outorgan un clima mediterráneo dentro do tipo oceánico.

El clima de Poio, similar al de todas las Rías Baixas, se caracteriza por tener una fuerte influencia de las cálidas corrientes marinas que le otorgan un clima mediterráneo dentro del tipo oceánico.



AP-9

Pontevedra

S. Salvador

PO-308

S. Xoán de Poio

Combarro

Samieira

Raxó

PO-308

Sanxenxo

# Ría de Pontevedra

Praia de Lourido  
Playa

Praia da Cabeceira  
Playa

Praia de Campelo  
Playa

Lourido

Praia da Pinela  
Playa

Praia da Canteira  
Playa

Canteira

Praia de Chancelas Pequena  
Playa

Praia de Chancelas  
Playa

Illa de Tambo

Praia Ouriceira  
Playa

Praia Area da Barca  
Playa

Praia do Caeiro  
Playa

Praia de Covelo  
Playa





Praia do Laño  
Playa

Praia de Fontemaioir  
Playa

Praia de Sinás  
Playa

Praia de Raxó  
Playa

Praia de Xiorto  
Playa



Fontes / Fuentes

Sinalización / Señalización

Vixilancia / Vigilancia

Accesos

Papeleiras / Papereras

Duchas